

MAPA DE COBERTURAS VEGETALES  
RESERVA DISTRITAL DE HUMEDAL DE TECHO

93000 000000




93000 000000

LEYENDA TEMÁTICA

Coberturas

codigo, Abreviatura,  
Descripcion\_CLC



Ricino



Campo de fútbol



Obras hidráulicas



Tifales



Separadores viales



Plantación de latifoliadas-Sauce



Plantación de latifoliadas-acacia



Vías



Mezcla de árboles plantados

Vegetación secundaria baja plantada



Juncal



Tejido urbano continuo



Tejido urbano discontinuo



Herbazal denso inundable noA




Vegetación acuática sca



Canales



Pastos limpios



Pastos enmalezados

CONVENCIONES



Humedal de Techo



Límite Municipio



Límite Localidad



Corriente de Agua



Curva de nivel



Malla vial arterial y rural

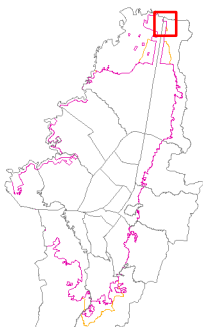


Malla vial intermedia



Malla vial

NOTA: Esta comunicación es de carácter general y se expide a petición del solicitante tomando como base el mapa de referencia de IDECA. Debe ser tomada solo como un documento informativo. La Estructura Ecológica Principal es del Decreto 555 de 2021



SECRETARÍA DE  
AMBIENTE



ESCALA 1:1.500

0 15 30 60 Meters

Elaborado por: SDA  
Subdirección de Políticas y Planes  
Ambientales - SPPA  
Grupo de Planes de Manejo Ambiental  
- PMA

Fecha de elaboración: Diciembre de 2022  
Bogotá D.C. Colombia

Sistema de Proyección de  
Coordenadas:  
MAGNA Ciudad Bogotá

Proyección: Transverse Mercator  
Origen de Coordenadas:  
W 74,14659167  
N 4,68048611

Falso Origen: N 109320.965  
E 92334.879

Fuentes de Información:  
Secretaría Distrital de Ambiente - SDA  
Perímetro Urb. Dec. 555 de 2021  
Coberturas: CIMAB, SER, SPPA -  
Secretaría Distrital de Ambiente - SDA

Mapa de Referencia: IDECA,  
carácter general